


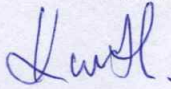

A/A



**PROJ-DRÓG**  
Marcin Kwiatkowski  
ul. Mokra 4  
89-511 Cekcyn  
tel. 510-192-442

## ZAŁĄCZNIK DO ZGŁOSZENIA ROBÓT Egz. 2.

- Obiekt** : Połączenie drogi gminnej wewnętrznej (działka nr ewid. 346 )  
w Runowie Krajeńskim z droga wojewódzka nr 242 relacji  
Więcbork – falmierowo w km. 1+752 po lewej stronie drogi
- Inwestor** : Gmina Więcbork Ul. Mickiewicza 22 89-410 Więcbork
- Branża** : drogowa,
- Rodzaj opracowania:** Projekt techniczny
- Nazwa zadania** : Przebudowa zjazdu zwykłego z drogi wojewódzkiej nr 242  
relacji Więcbork – falmierowo, na działkę o nr ewid. 346 obreb  
Runowo Krajeńskie, która to stanowi gminna droge  
wewnętrzna
- Lokalizacja** : Jednostka ew. 041304\_5, Więcbork – G;  
Obręb 0012 Runowo Krajeńskie;  
Działka nr ew.: 35/1;  
Gmina Więcbork;  
Powiat sępoleński;  
Województwo kujawsko -pomorskie

Opracował	Nazwisko imię	Podpis
Branża drogowa	Marcin Kwiatkowski	
Projektant	Nazwisko imię	Podpis
Branża drogowa	Arkadiusz Malinowski	



## SPIS TREŚCI:

Strona tytułowa .....	
Spis treści.....	
Uprawnienia i Izby.....	
Ewidencja.....	
Plan orientacyjny.....	
Opis techniczny.....	
Rysunki.....	
Uzgodnienia.....	
Stała organizacja ruchu.....	



**GLÓWNY INSPEKTOR  
NADZORU BUDOWLANEGO**

Warszawa, 26 sierpnia 2021 r.

DSW.600.5099.2021 MWO

**DECYZJA**

Na podstawie art. 12 ust. 7 i art. 88a ust. 1 pkt 3 lit. a ustawy z dnia 7 lipca 1994 r. Prawo budowlane (Dz. U. z 2020 r. poz. 1333, z późn. zm.) oraz art. 104 ustawy z dnia 14 czerwca 1960 r. Kodeks postępowania administracyjnego (Dz. U. z 2021 r. poz. 735),

**ARKADIUSZ JAN MALINOWSKI**

**magister inżynier**

uprawniony na mocy decyzji

Okręgowej Komisji Kwalifikacyjnej Kujawsko-Pomorskiej Okręgowej Izby Inżynierów Budownictwa z 24 czerwca 2021 r., Sygn. akt: KUPOIIB/KK-0054/65/21,

uprawnienia budowlane numer ewidencyjny KUP/0142/PBD/21,  
do wykonywania samodzielnej funkcji technicznej w budownictwie

w specjalności inżynierskiej drogowej

obejmującej projektowanie

bez ograniczeń

w zakresie określonym w powyższej decyzji

**został wpisany**

**DO CENTRALNEGO REJESTRU OSÓB POSIADAJĄCYCH UPRAWNIENIA BUDOWLANE  
pod pozycją 4774/21/U/C**

Decyzja niniejsza jako uwzględniająca w całości żądanie strony, zgodnie z art. 107 § 4 Kpa, nie wymaga uzasadnienia.

Strona niezadowolona z niniejszej decyzji może zwrócić się do Głównego Inspektora Nadzoru Budowlanego z wnioskiem o ponowne rozpatrzenie sprawy, w terminie 14 dni od dnia doręczenia decyzji. Strona, która nie chce skorzystać z prawa złożenia wniosku o ponowne rozpatrzenie sprawy, może wnieść na niniejszą decyzję skargę do Wojewódzkiego Sądu Administracyjnego w Warszawie w terminie 30 dni od dnia doręczenia decyzji. Skargę wnosi się za pośrednictwem GINB. Wpis od skargi wynosi 200 zł. Strona może złożyć do Sądu wniosek o przyznanie prawa pomocy obejmującego m.in. zwolnienie od kosztów sądowych.

Ostateczna decyzja o wpisie do centralnego rejestru, o którym mowa w art. 88a ust 1 pkt 3 lit. a Prawa budowlanego, stanowi podstawę do wykonywania samodzielnych funkcji technicznych w budownictwie. Ponadto z uwagi, iż niniejsza decyzja uwzględnia w całości żądanie strony, na podstawie art. 130 § 4 Kpa, podlega wykonaniu przed upływem terminu do wystąpienia strony z wnioskiem o ponowne rozpatrzenie sprawy bądź wniesienia skargi do WSA.

Strona może zrzec się prawa do wniesienia wniosku o ponowne rozpatrzenie sprawy w trakcie biegu terminu na wniesienie wniosku o ponowne rozpatrzenie sprawy. Z dniem doręczenia GINB oświadczenia o zrzeczeniu się tego prawa decyzja staje się ostateczna i prawomocna.

Otrzymują:

1. Pan Arkadiusz Malinowski  
Białdź, ul. Okrężna 4  
86-141 Lniano
2. Okręgowa Izba IB
3. a/a



z upoważnienia  
GŁÓWNEGO INSPEKTORA NADZORU BUDOWLANEGO  
GŁÓWNY SPECJALISTA W DEPARTAMencie SKARG I WNIOŚKÓW

*Aleksandra Marcilewska-Dudich*





**Zaświadczenie**  
o numerze weryfikacyjnym:  
**KUP-D7Z-229-87H \***

Pan Arkadiusz Malinowski o numerze ewidencyjnym KUP/BD/0036/11  
adres zamieszkania Błądzim ul. Okrężna 4, 86-141 Lniano  
jest członkiem Kujawsko-Pomorskiej Okręgowej Izby Inżynierów Budownictwa i posiada  
wymagane ubezpieczenie od odpowiedzialności cywilnej.  
Niniejsze zaświadczenie jest ważne do dnia 2024-12-31.

Zaświadczenie zostało wygenerowane elektronicznie i opatrzone bezpiecznym podpisem elektronicznym  
weryfikowanym przy pomocy ważnego kwalifikowanego certyfikatu w dniu 2024-03-01 roku przez:

Renata Staszak, Przewodniczący Rady Kujawsko-Pomorskiej Okręgowej Izby Inżynierów Budownictwa.

Zgodnie z art. 78<sup>1</sup> K.c.

§ 1. Do zachowania elektronicznej formy czynności prawnej wystarczy złożenie oświadczenia woli w postaci elektronicznej i opatrzenie go  
kwalifikowanym podpisem elektronicznym.

§ 2. Oświadczenie woli złożone w formie elektronicznej jest równoważne z oświadczeniem woli złożonym w formie pisemnej.

\* Weryfikację poprawności danych w niniejszym zaświadczeniu można sprawdzić za pomocą numeru weryfikacyjnego zaświadczenia na  
stronie Polskiej Izby Inżynierów Budownictwa [www.pilb.org.pl](http://www.pilb.org.pl) lub kontaktując się z biurem właściwej Okręgowej Izby Inżynierów  
Budownictwa.



Województwo: kujawsko-pomorskie  
Powiat: sępoleński  
Jednostka ewidencyjna: 041304\_5, Więcbork - G  
Obręb ewidencyjny: 0012, Runowo Krajeńskie

## INFORMACJA Z OPERATU EWIDENCYJNEGO W ZAKRESIE GRUNTÓW

sporządzono dnia: 06-11-2024 10:01:06

Nr jednostki rejestrowej: G367

Osoby: 2

Udział Forma władania	Dane osoby fizycznej / instytucji
1/1 własność	WOJEWÓDZTWO KUJAWSKO-POMORSKIE siedziba: ul. Plac Teatralny 2, 87-100 Toruń
1/1 gospodarowanie zasobem nieruchomości	ZARZĄD DRÓG WOJEWÓDZKICH W BYDGOSZCZY - REGON: 092364160 NIP: 5542219944 siedziba: ul. Dworcowa 80, 85-010 Bydgoszcz

Działki ewidencyjne: 1

Numer działki Identyfikator	Adres	Powierzchnia [ha]	Użytek i klasa bonitacyjna		Nr KW lub inne dokumenty
			Oznaczenie	Pow. [ha]	
35/1 041304_5.0012.35/1	W242	2.99	dr	2.99	KW 24563

Razem powierzchnia działek [ha]: 2.99 ha

Słownie: dwa hektary dziewięćdziesiąt dziewięć arów

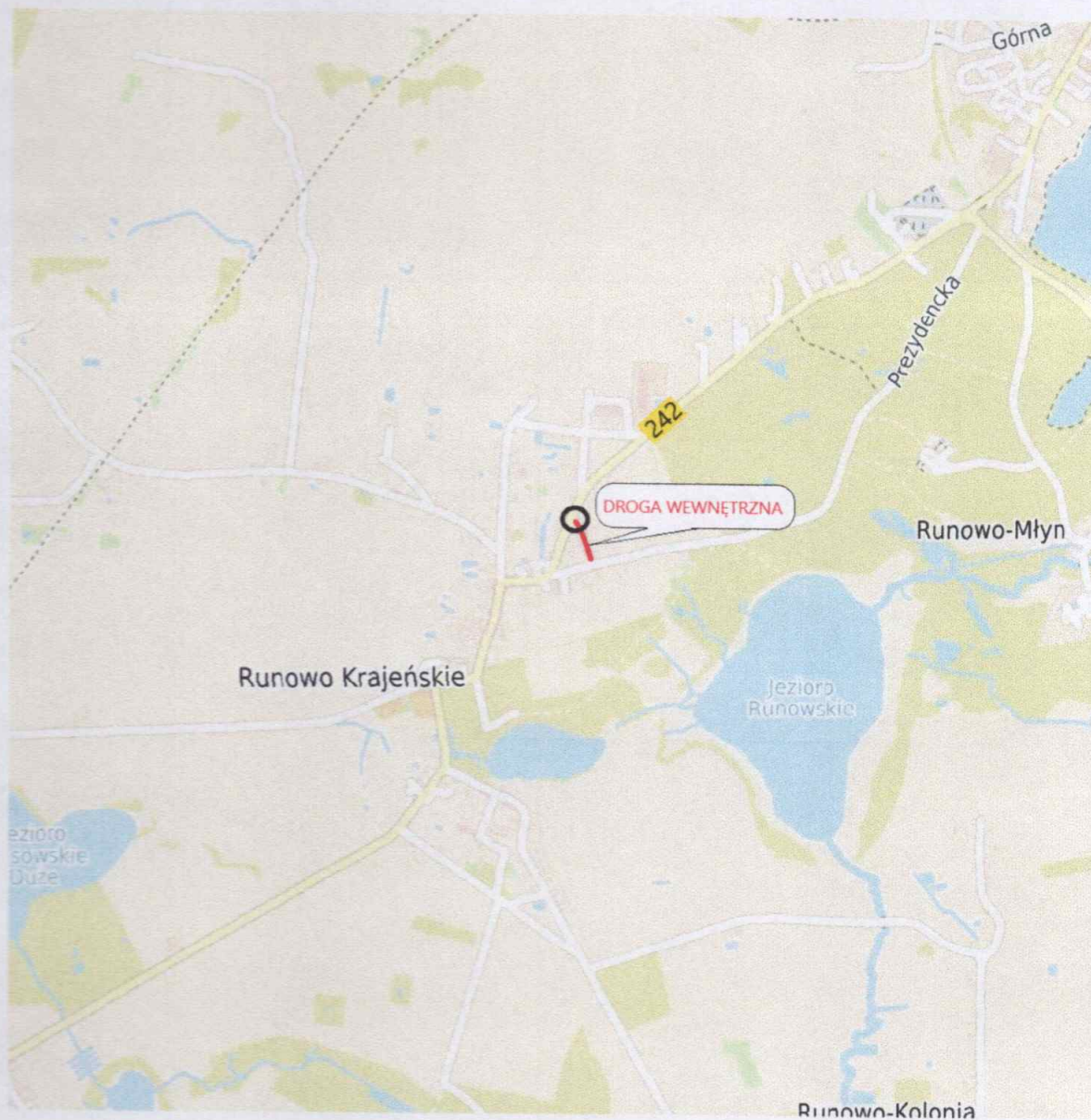
Oznaczenia użytków i klas

dr - Drogi

Sporządził(a): WEB Więcbork



# PLAN ORIENTACYJNY W SKALI 1:25000



- LOKALIZACJA ZADANIA-DROGA WEWNĘTRZNA



- ZJAZD Z DW 242 W KM 1+752



#### 4. OPIS TECHNICZNY

##### 1. Zadanie.

Połączenie drogi gminnej wewnętrznej (działka nr ewid. 346) w Runowie Krajeńskim z drogą wojewódzką nr 242 relacji Więcbork – Falmierowo w km. 1+752 po lewej stronie drogowej.

##### 2. Opis stanu istniejącego.

Działka drogowa 35/1 zlokalizowana jest w pasie drogowym drogi wojewódzkiej nr 242 relacji Więcbork - Falmierowo w km 1+752 po lewej stronie drogowej w miejscowości Runowo Krajeńskie. Projektowany zjazd zwykły do działki o nr ewid. 346 (droga wewnętrzna). Jezdnia drogi wojewódzkiej wykonana jest z betonu asfaltowego o szerokości 5,00m.

##### 3. Stan projektowany.

Przedmiotem opracowania jest projekt zjazdu zwykłego klasy A z drogi wojewódzkiej nr 242 relacji Więcbork - Falmierowo w km 1+752 po lewej stronie drogowej w miejscowości Runowo Krajeńskie. Zjazd zlokalizowano poza terenem zabudowanym na którym obowiązuje ograniczenie prędkości do 90 km/h. Zjazd zaprojektowany jest pod kątem 90 stopni do osi drogi. Długość zjazdu (w osi) od drogi wojewódzkiej do granicy działki wynosi ok 12,00m. Pochylenie podłużne zjazdu w obrębie korony drogi dostosowano do jej ukształtowania przyległego terenu. Wody opadowe z projektowanego zjazdu jak również z części drogi gminnej wewnętrznej w obrębie zjazdu z uwagi na istniejące ukształtowanie terenu zostaną odprowadzone do projektowanego rowu przydrożnego (do odtworzenia na długości 20 mb.) poprzez odwodnienie liniowe w postaci zaniżonej kostki na głębokość 4 cm. i spadki poprzeczne.

##### 4. Konstrukcja nawierzchni zjazdu:

- warstwa ścieralna z kostki betonowej gr. 8cm na podsypce cementowo – piaskowej gr.4cm
- podbudowa z kruszywa łamanego 0/31,5mm gr. 15cm
- warstwa gruntu stabilizowanego cementem  $R_m = 2,5$  MPa grub. 10 cm
- krawężnik najazdowy
- krawężnik łukowy


##### 5. Analiza sprawdzenia pola widoczności na zjeździe.

Pochylenie podłużne drogi  $\leq 2$  wymagana długość odcinka 140m. Pole widoczności przy ruszaniu z miejsca zatrzymania na połączeniu przed drogą DW 242 uznaje się za nie spełnione ponieważ od strony Runowa brak możliwości dostatecznej widoczności, dlatego też zaprojektowano dla poprawy bezpieczeństwa w trakcie włączania się do ruchu lustro drogowe.

##### 6. Analiza sprawdzenia przejezdności.

Przyjęto jako pojazd miarodajny pojazd ciężarowy - komunalny. Warunek przejezdności połączenia został spełniony we wszystkich dopuszczalnych relacjach

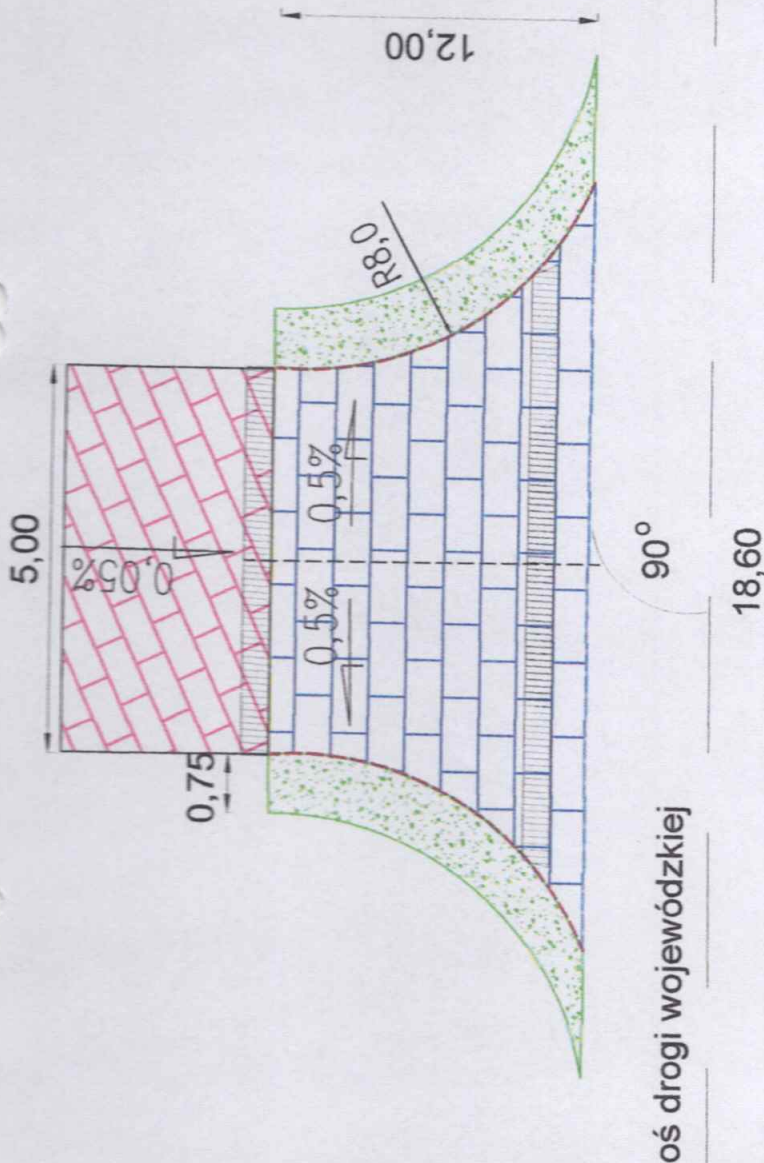
Opracował:



RYSUNKI



# PRZESZKOCZENIA DROGOWE



oś drogi wojewódzkiej

## LEGENDA:

- ZJAZD Z KOSTKI BETONOWEJ GR. 8 cm.  
- POWIERZCHNIA 86,60 m<sup>2</sup>
- POBOCZE Z GRUNTU ULEPSZONEGO  
O POWIERZCHNI 23,27 m<sup>2</sup>
- DROGA WEWNĘTRZNA
- KRAWĘŻNIK WJAZDOWY dł. 18,60 mb
- KRAWĘŻNIK ŁUKOWY R-8 dł. 22,00 mb
- KRAWĘŻNIK/OPORNIK dł. 5,0 mb
- ODWODNIENIE zaniżona kostka na gl. 4 cm.dł. 12,0 mb

Inwestor: Gmina Więcbork ul. Mickiewicza 22, 89-410 Więcbork				
Adresat przedsięwzięcia: PROJEKT DROGI MURCIN KWIATKOWSKI UL. MOHRA 4, 89-511 Ciekocyna				
Opis: Remont drogi gminnej wewnętrznej na terenie działki 346 i budowa zjazdu	Faza: Zakaznik do zgłoszenia		Branża: drogowy	Skala: Podjęt
	Projektant: Arkadiusz Malinowski			
	Opis: Marcin Kwiatkowski			Podjęt
	Treść rysunku: Przekroje konstrukcyjne			
	Data: 24.04.2024r.			
Numer rysunku: 1				Numer strony: 1

# PRZEKROJE KONSTRUKCYJNE ZJAZDU

ODWODNIENIE

zainstalowana kostka na gł. 4 cm.

A

0,048%

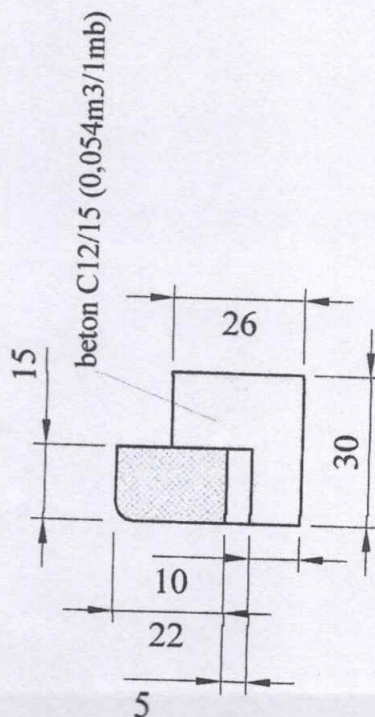
B

działka  
inwestora

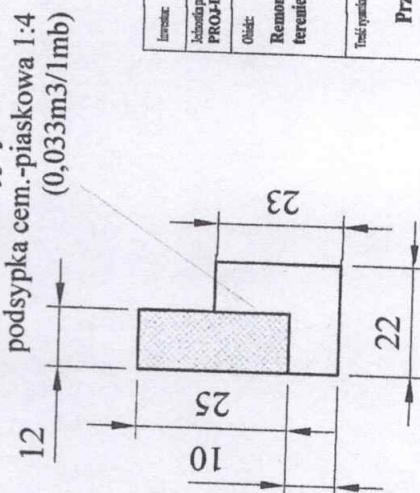
- 8cm - kostka betonowa 20x10x8
- 4cm - podsypka cementowo - piaskowa
- 15cm - podbudowa z kruszywa łamanego 0/31,5mm
- 10cm - warstwa gruntocementu o  $R_m = 2,5 \text{ Mpa}$

uszczelnienie pustki między jezdnią a  
krawężnikiem najazdowym wykonać bitumiczną  
masą zalewową

Szczegół konstrukcyjny "A"



Szczegół konstrukcyjny "B"



Inwestor: Gmina Wępcz ul. Mickiewicza 22, 89-410 Wępcz				
Jednostka projektująca: PROJEKT DROG Marcina Kwiatkowskiego ul. Makra 4, 89-511 Ciekocin				
Opis: Remont drogi gminnej wewnętrznej na terenie działki 346 i budowa zjazdu	Przebieg	Przebieg	Przebieg	Przebieg
	Arkadiusz Malinowski	Arkadiusz Malinowski	Arkadiusz Malinowski	Arkadiusz Malinowski
Tytuł rysunku: Przekroje konstrukcyjne	Opis	Opis	Opis	Opis
	Marcin Kwiatkowski	Marcin Kwiatkowski	Marcin Kwiatkowski	Marcin Kwiatkowski
Data: 24.04.2024r.	Numer rysunku: 1	Numer rysunku: 1	Numer rysunku: 1	Numer rysunku: 1